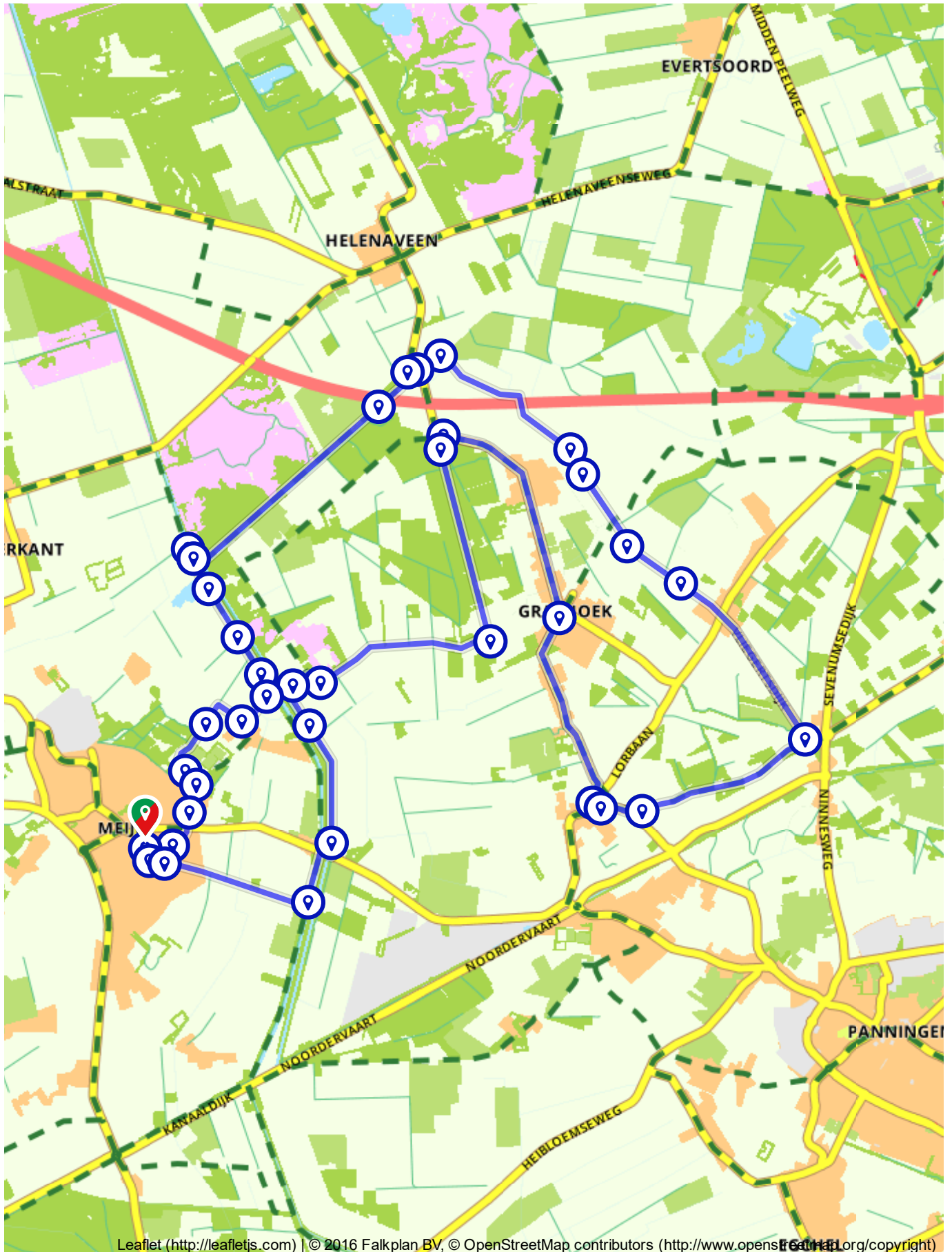


Beringerzand Route

Nederland | Limburg | Meijel | 25,99 km (ongeveer 1:31 u) | Fietsroute 524700



#	Beschrijving	Afstand	Tijd
---	--------------	---------	------

Nederland | Limburg | Meijel | 25,99 km (ongeveer 1:31 u) | Fietsroute 524700

Aangeboden door

















Ivo, Limburg (NL)

Praktische informatie

Dichtstbijzijnde locaties

- P** Parkeerplaats centrum
Alexanderhof
5768BZ Peel en Maas
- P** Parkeerplaats
Nederweerderdijk
5768PD Peel en Maas





















Routebeschrijving



















#	Beschrijving	Afstand	Tijd
	Alexanderplein 2, 5768BE, Meijel, Limburg, Nederland	0.00 km	0:00
	Blijf 74 m op Alexanderplein	0.07 km	0:00
	Ga een scherpe bocht linksaf de Schoolstraat op en volg deze weg 190 m	0.26 km	0:01
	Schoolstraat 33, 5768AN, Meijel, Limburg, Nederland	0.26 km	0:01
	Blijf 56 m op Schoolstraat	0.32 km	0:01
	Ga linksaf de Steegstraat op en volg deze weg 95 m	0.41 km	0:01
	Steegstraat 8, 5768AV, Meijel, Limburg, Nederland	0.41 km	0:01
	Blijf 1.1 km op Steegstraat	1.51 km	0:05
	Volg de weg 217 m	1.72 km	0:06
	Trinesweg 3, 5768RM, Meijel, Limburg, Nederland	1.72 km	0:06
	Volg de weg 456 m	2.18 km	0:09
	Ga rechtsaf de Meijelseweg op en volg deze weg 107 m	2.28 km	0:09
	Ga linksaf en volg deze weg 6 m	2.29 km	0:09
	Volg de weg 107 m	2.40 km	0:09
	Meijelseweg 80, 5986NJ, Beringe, Limburg, Nederland	2.40 km	0:09
	Volg de weg 1.1 km	3.46 km	0:15



















Scan mij



















met de route.nl app en de route wordt geopend op je smartphone. Heb je de app nog niet? Ga dan naar: www.route.nl/app/download






























#	Beschrijving	Afstand	Tijd
	Volg de weg 8 m	3.46 km	0:15
	Kwakvors 10, 5985NH, Grashoek, Limburg, Nederland	3.46 km	0:15
	Volg de weg 440 m	3.90 km	0:16
	Kwakvors 6, 5985NH, Grashoek, Limburg, Nederland	3.90 km	0:16
	Volg de weg 166 m	4.07 km	0:17
	Ga rechtsaf de Kwakvors op en volg deze weg 158 m	4.23 km	0:18
	Kwakvors, 5985NH, Grashoek, Limburg, Nederland	4.23 km	0:18
	Blijf 372 m op Kwakvors	4.60 km	0:19
	Blijf 1.2 km op Ontginningsweg	5.84 km	0:24
	Ga een scherpe bocht linksaf de Marisbaan op en volg deze weg 53 m	5.89 km	0:24
	Ontginningsweg 22A, 5985NE, Grashoek, Limburg, Nederland	5.89 km	0:24
	Blijf 332 m op Marisbaan	6.22 km	0:25
	Volg de weg 1.4 km	7.61 km	0:32
	Belgenhoek, 5985NL, Grashoek, Limburg, Nederland	7.61 km	0:32
	Volg de weg 116 m	7.72 km	0:33
	Ga rechtsaf de Belgenhoek op en volg deze weg 21 m	7.75 km	0:33
	Ga rechtsaf de Helenaveenseweg op en volg deze weg 41 m	7.79 km	0:33
	Belgenhoek, 5985NL, Grashoek, Limburg, Nederland	7.79 km	0:33
	Blijf 2.0 km op Helenaveenseweg	9.80 km	0:40
	Ga rechtsaf de Roomweg op en volg deze weg 81 m	9.88 km	0:40

#	Beschrijving	Afstand	Tijd
	Roomweg 43A, 5985NS, Grashoek, Limburg, Nederland	9.88 km	0:40
	Blijf 632 m op Roomweg	10.51 km	0:42
	Blijf 1.1 km op Marisstraat	11.59 km	0:46
	Ga linksaf de Hoogstraat op en volg deze weg 66 m	11.66 km	0:46
	Hoogstraat, 5986NC, Beringe, Limburg, Nederland	11.66 km	0:46
	Blijf 59 m op Hoogstraat	11.72 km	0:46
	Ga linksaf de Kaumeshoek op en volg deze weg 103 m	11.82 km	0:46
	Kaumeshoek, 5986NC, Beringe, Limburg, Nederland	11.82 km	0:46
	Blijf 298 m op Kaumeshoek	12.12 km	0:47
	Ga linksaf de Heide op en volg deze weg 76 m	12.19 km	0:48
	Kaumeshoek, 5986NB, Beringe, Limburg, Nederland	12.19 km	0:48
	Blijf 1.6 km op Heide	13.79 km	0:54
	Ga linksaf de Vliegertsdijk op en volg deze weg 47 m	13.83 km	0:54
	Vliegertsdijk, 5984PC, Koningslust, Limburg, Nederland	13.83 km	0:54
	Blijf 1.7 km op Vliegertsdijk	15.57 km	1:00
	Vliegertsdijk 14, 5985PD, Grashoek, Limburg, Nederland	15.57 km	1:00
	Blijf 8 m op Vliegertsdijk	15.57 km	1:00
	Blijf 422 m op Vliegertsdijk	16.00 km	1:02

#	Beschrijving	Afstand	Tijd
	Blijf 138 m op Vliegertsdijk	16.13 km	1:02
	Vliegertsdijk 18, 5985PD, Grashoek, Limburg, Nederland	16.13 km	1:02
	Blijf 747 m op Vliegertsdijk	16.88 km	1:05
	Vliegertsdijk 25, 5985PD, Grashoek, Limburg, Nederland	16.88 km	1:05
	Blijf 2 m op Vliegertsdijk	16.88 km	1:05
	Blijf 235 m op Vliegertsdijk	17.12 km	1:06
	Ga een scherpe bocht rechtsaf de Keurven op en volg deze weg 36 m	17.15 km	1:06
	Ga een scherpe bocht linksaf de Spiesberg op en volg deze weg 25 m	17.18 km	1:07
	Spiesberg, 5985MB, Grashoek, Limburg, Nederland	17.18 km	1:07
	Blijf 1.5 km op Spiesberg	18.64 km	1:12
	Ga linksaf de Grashoekseweg op en volg deze weg 35 m	18.67 km	1:12
	Grashoekseweg, 5759PV, Helenaveen, Noord-Brabant, Nederland	18.67 km	1:12
	Blijf 223 m op Grashoekseweg	18.89 km	1:13
	Ga rechtsaf de Helenastraat op en volg deze weg 35 m	18.93 km	1:13
	Helenastraat, 5759PR, Helenaveen, Noord-Brabant, Nederland	18.93 km	1:13
	Blijf 181 m op Helenastraat	19.11 km	1:14
	Helenastraat, 5759PR, Helenaveen, Noord-Brabant, Nederland	19.11 km	1:14
	Blijf 40 m op Helenastraat	19.15 km	1:14

#	Beschrijving	Afstand	Tijd
	Blijf 237 m op Aardbeiweg	19.39 km	1:15
	Blijf 121 m op Kanaaldijk Noord	19.51 km	1:15
	Kanaaldijk Noord, 5759PR, Helenaveen, Noord-Brabant, Nederland	19.51 km	1:15
	Blijf 626 m op Kanaaldijk Noord	20.13 km	1:18
	Volg de weg 1.5 km	21.66 km	1:24
	N51.3655, E5.8942	21.66 km	1:24
	Volg de weg 128 m	21.79 km	1:25
	Ga linksaf en volg deze weg 23 m	21.81 km	1:25
	Ga linksaf en volg deze weg 32 m	21.84 km	1:25
	N51.3663, E5.8934	21.84 km	1:25
	Volg de weg 402 m	22.24 km	1:27
	Molenbaan 35, 5768RT, Meijel, Limburg, Nederland	22.24 km	1:27
	Volg de weg 483 m	22.72 km	1:29
	Molenbaan 35, 5768RT, Meijel, Limburg, Nederland	22.72 km	1:29
	Volg de weg 385 m	23.11 km	1:31
	Vieruitersten 26A, 5768RP, Meijel, Limburg, Nederland	23.11 km	1:31
	Volg de weg 167 m	23.27 km	1:32
	Ga een scherpe bocht rechtsaf en volg deze weg 80 m	23.35 km	1:32

#	Beschrijving	Afstand	Tijd
	Vieruitersten 26, 5768RP, Meijel, Limburg, Nederland	23.35 km	1:32
	Volg de weg 308 m	23.66 km	1:34
	Ga rechtsaf de Vieruitersten op en volg deze weg 54 m	23.72 km	1:34
	Vieruitersten 16, 5768RP, Meijel, Limburg, Nederland	23.72 km	1:34
	Blijf 248 m op Vieruitersten	23.96 km	1:35
	Ga linksaf en volg deze weg 204 m	24.17 km	1:35
	Volg de weg 2 m	24.17 km	1:35
	Vieruitersten 25, 5768RN, Meijel, Limburg, Nederland	24.17 km	1:35
	Volg de weg 488 m	24.66 km	1:38
	Ga linksaf de kurversweg op en volg deze weg 26 m	24.68 km	1:38
	kurversweg, 5768GN, Meijel, Limburg, Nederland	24.68 km	1:38
	Blijf 139 m op kurversweg	24.82 km	1:38
	Ga een scherpe bocht rechtsaf de Heufkesweg op en volg deze weg 89 m	24.91 km	1:39
	Heufkesweg, 5768RR, Meijel, Limburg, Nederland	24.91 km	1:39
	Blijf 257 m op Heufkesweg	25.16 km	1:40
	Heufkesweg 15, 5768RR, Meijel, Limburg, Nederland	25.16 km	1:40
	Blijf 143 m op Heufkesweg	25.31 km	1:40
	Blijf 190 m op Kapelkesweg	25.50 km	1:41

#	Beschrijving	Afstand	Tijd
	Ga rechtsaf de Pastpaedje op en volg deze weg 48 m	25.54 km	1:41
	Pastpaedje, 5768AX, Meijel, Limburg, Nederland	25.54 km	1:41
	Blijf 222 m op Pastpaedje	25.77 km	1:42
	Ga rechtsaf de Kerkveld op en volg deze weg 43 m	25.81 km	1:42
	Kerkveld, 5768AP, Meijel, Limburg, Nederland	25.81 km	1:42
	Blijf 58 m op Kerkveld	25.87 km	1:42
	Ga rechtsaf de Schoolstraat op en volg deze weg 48 m	25.91 km	1:42
	Ga een scherpe bocht rechtsaf de Alexanderplein op en volg deze weg 74 m	25.99 km	1:43
	Alexanderplein 2, 5768BE, Meijel, Limburg, Nederland	25.99 km	1:43

Route.nl wenst je veel fietsplezier.

Graag zien we je terug voor één van onze andere 61691 gratis routes op onze site!